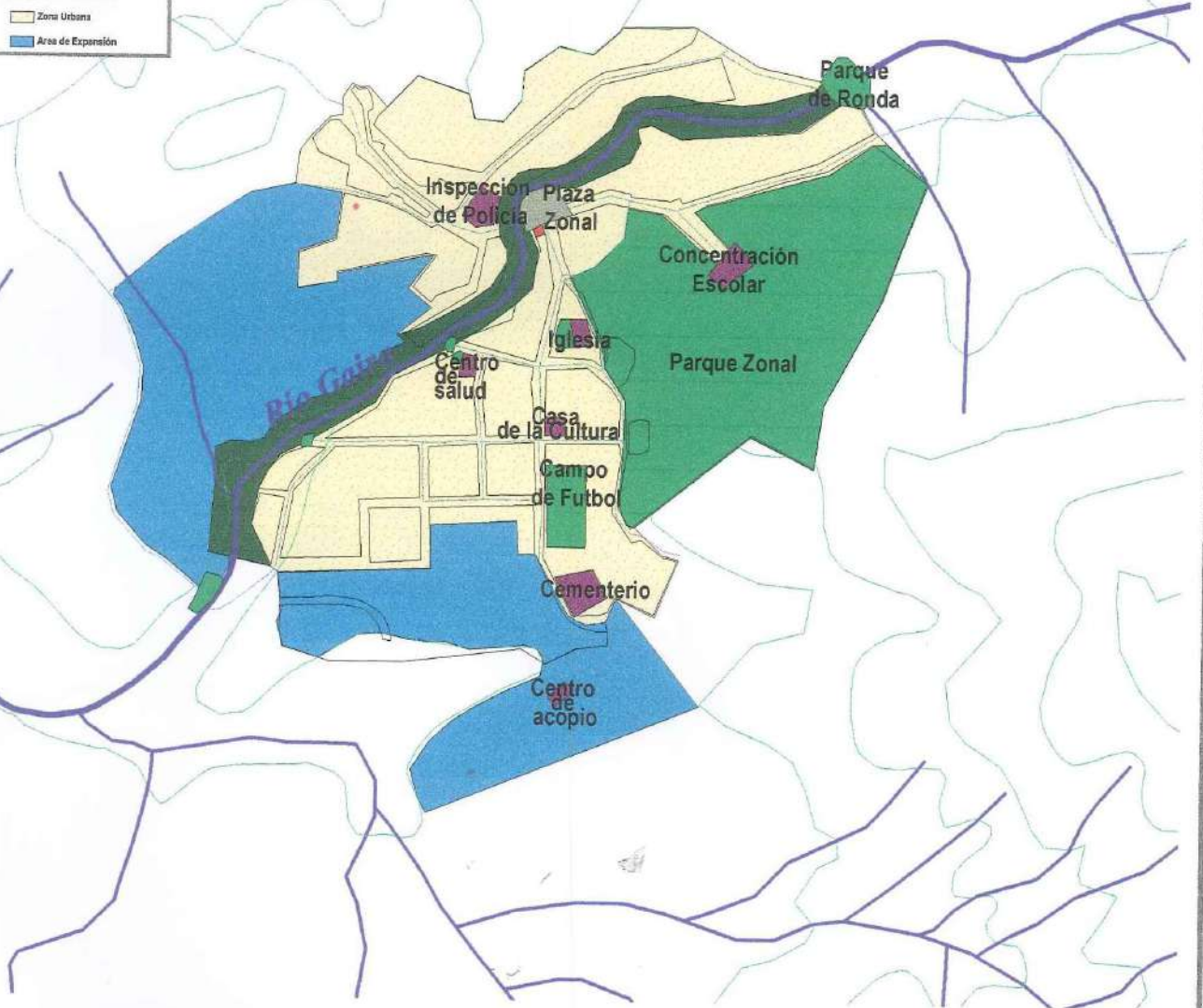


- Zona Recreativa
- Parque Zonal
- Plaza Zonal
- Equipamiento Institucional
- Centro cívico zonal
- Área de Protección
- Zona Urbana
- Área de Expansión



Secretaría de Planeación Distrital Santa Marta D.T.C.H.  
**PLAN DE ORDENAMIENTO TERRITORIAL 2000 - 2009**  
**CABECERA CORREGIMENTAL DE MINCA**

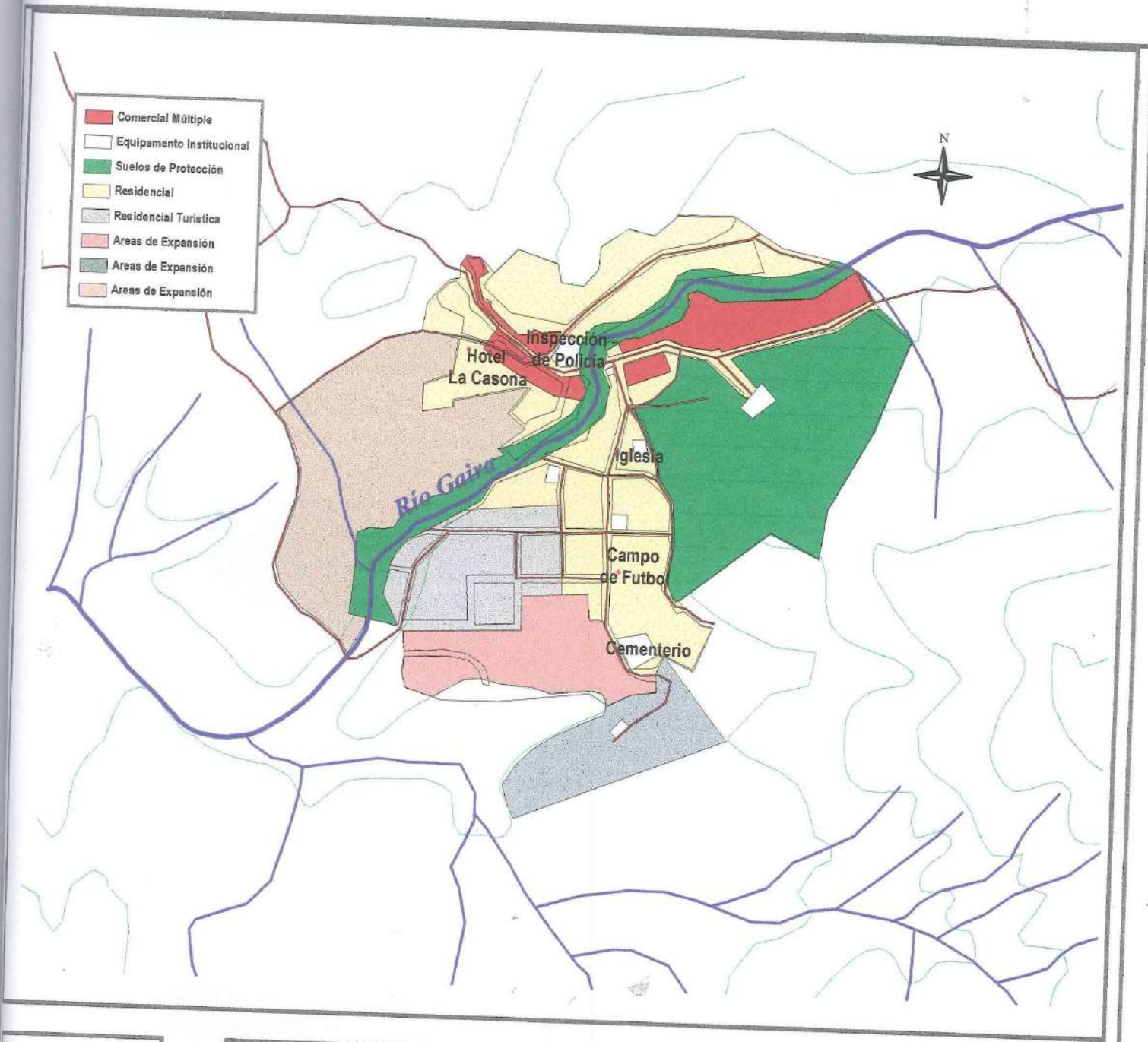
CARTOGRAFIA BASE:  
 Plano de la Ciudad de Santa Marta IGAC, Esc: 1:10000, año 1993. ( Planchas 1-2 )  
 Carta Preliminar IGAC, Esc: 1:10000, año 1988 ( Planchas 1-2 )

**MAPA DE ESPACIO PUBLICO**

Escala 1:10000



Ministerio de Planeación y Desarrollo Urbano

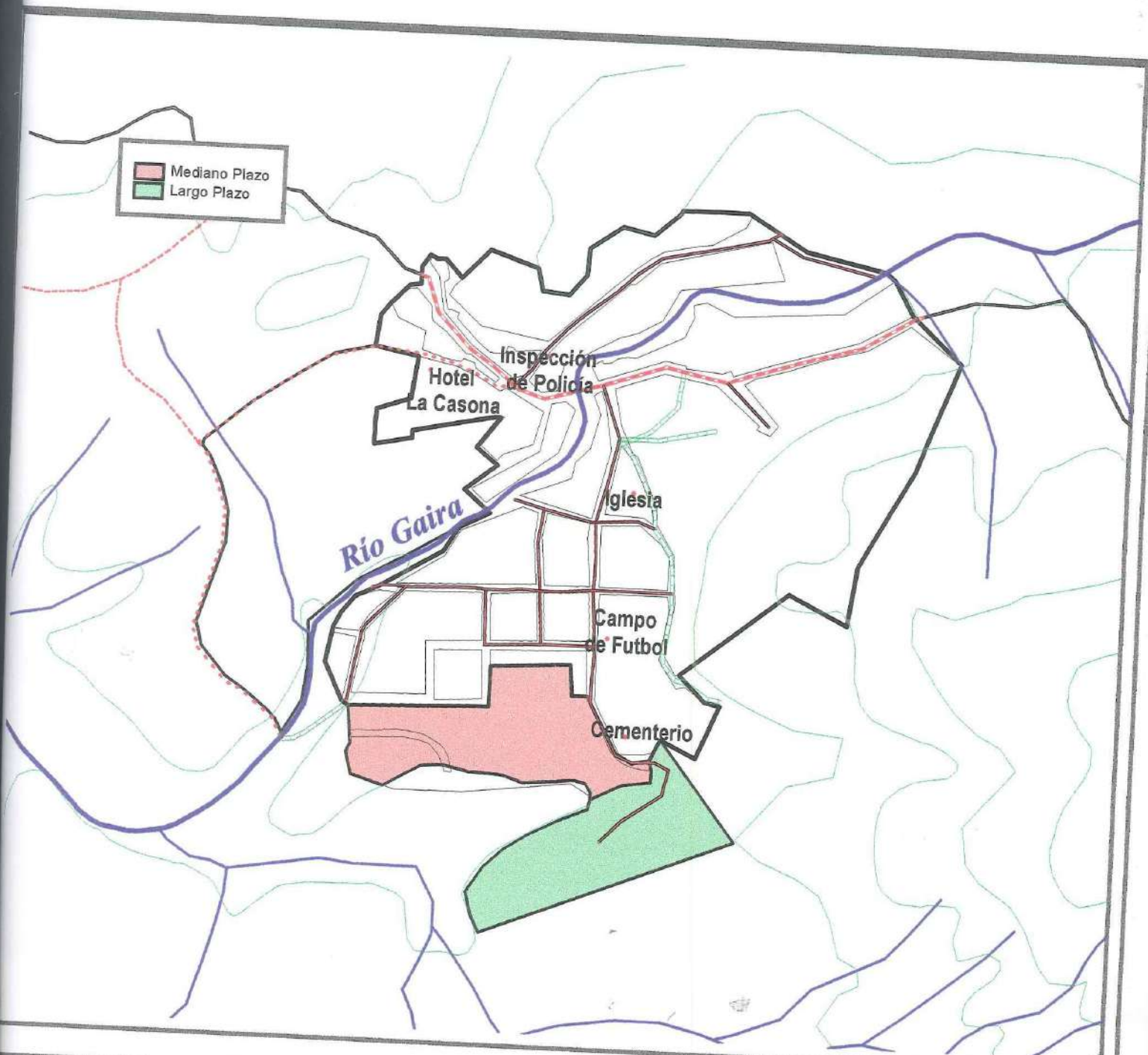


- Comercial Múltiple
- Equipamiento Institucional
- Suelos de Protección
- Residencial
- Residencial Turística
- Areas de Expansión
- Areas de Expansión
- Areas de Expansión

Secretaría de Planeación Distrital Santa Marta D.T.C.H.  
**PLAN DE ORDENAMIENTO TERRITORIAL 2000 - 2009**  
**CABECERA CORREGIMENTAL DE MINCA**  
CARTOGRAFIA BASE:  
 Plano de la Ciudad de Santa Marta IGAC, Esc: 1:10000, año 1993. ( Planchas 1-2 )  
 Carta Preliminar IGAC, Esc: 1:10000, año 1998 ( Planchas 1-2 )

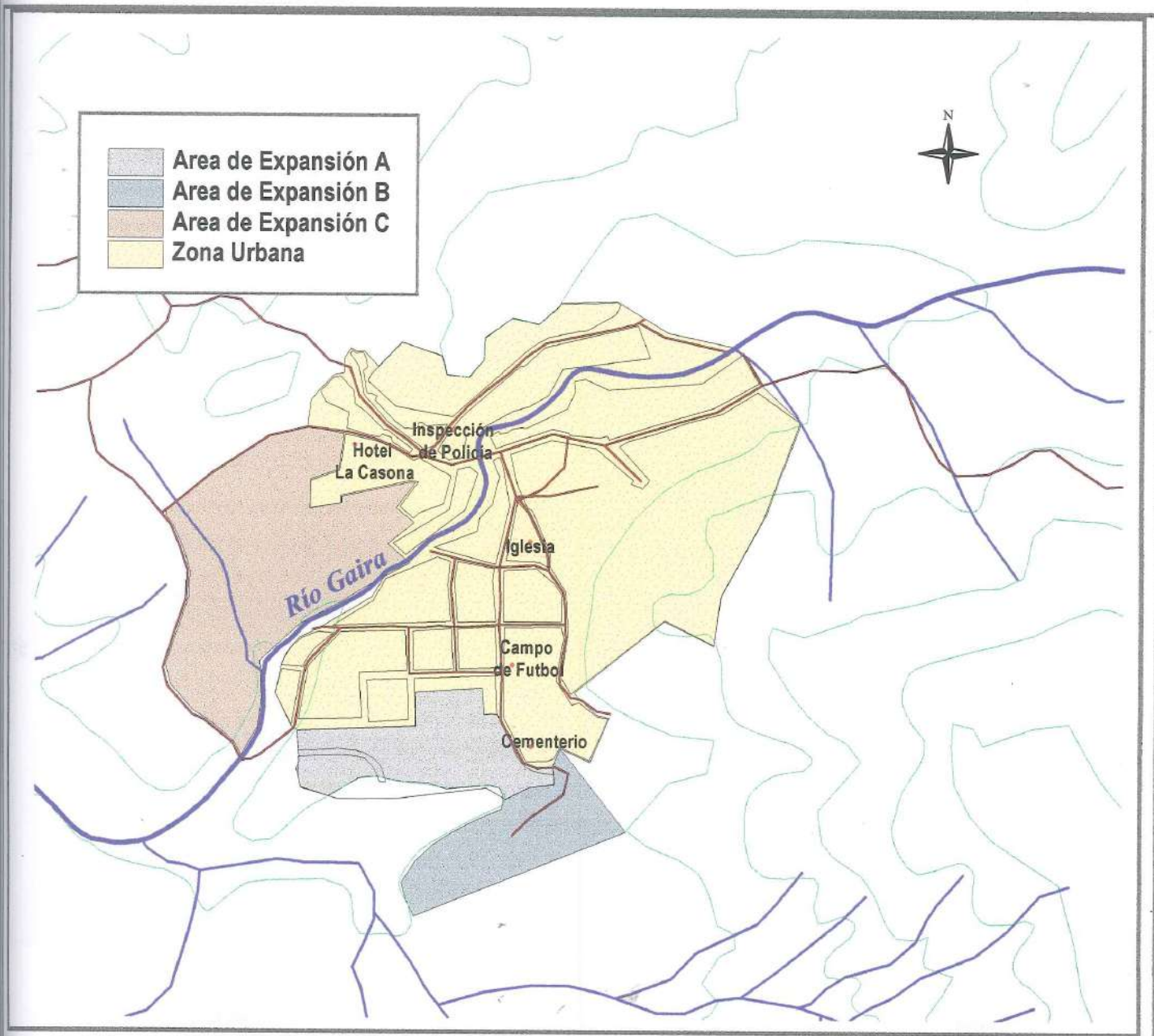
**MAPA DE ESTRUCTURA URBANA**  
 Escala 1:10000  
 100 0 100 200 meters

Mediano Plazo  
 Largo Plazo



Secretaría de Planeación Distrital Santa Marta D.T.C.H.  
**PLAN DE ORDENAMIENTO TERRITORIAL 2000 - 2009**  
**CABECERA CORREGIMENTAL DE MINCA**  
CARTOGRAFIA BASE:  
 Plano de la Ciudad de Santa Marta IGAC. Esc: 1:10000, año 1993. (Planchas 1-2)  
 Carta Preliminar IGAC. Esc: 1:10000, año 1998 (Planchas 1-2)

**MAPA DE DESARROLLO DE VIVIENDA DE INTERES SOCIAL**  
**UFCC3-06**  
 Escala Gráfica  
 70 0 70 140 Meters



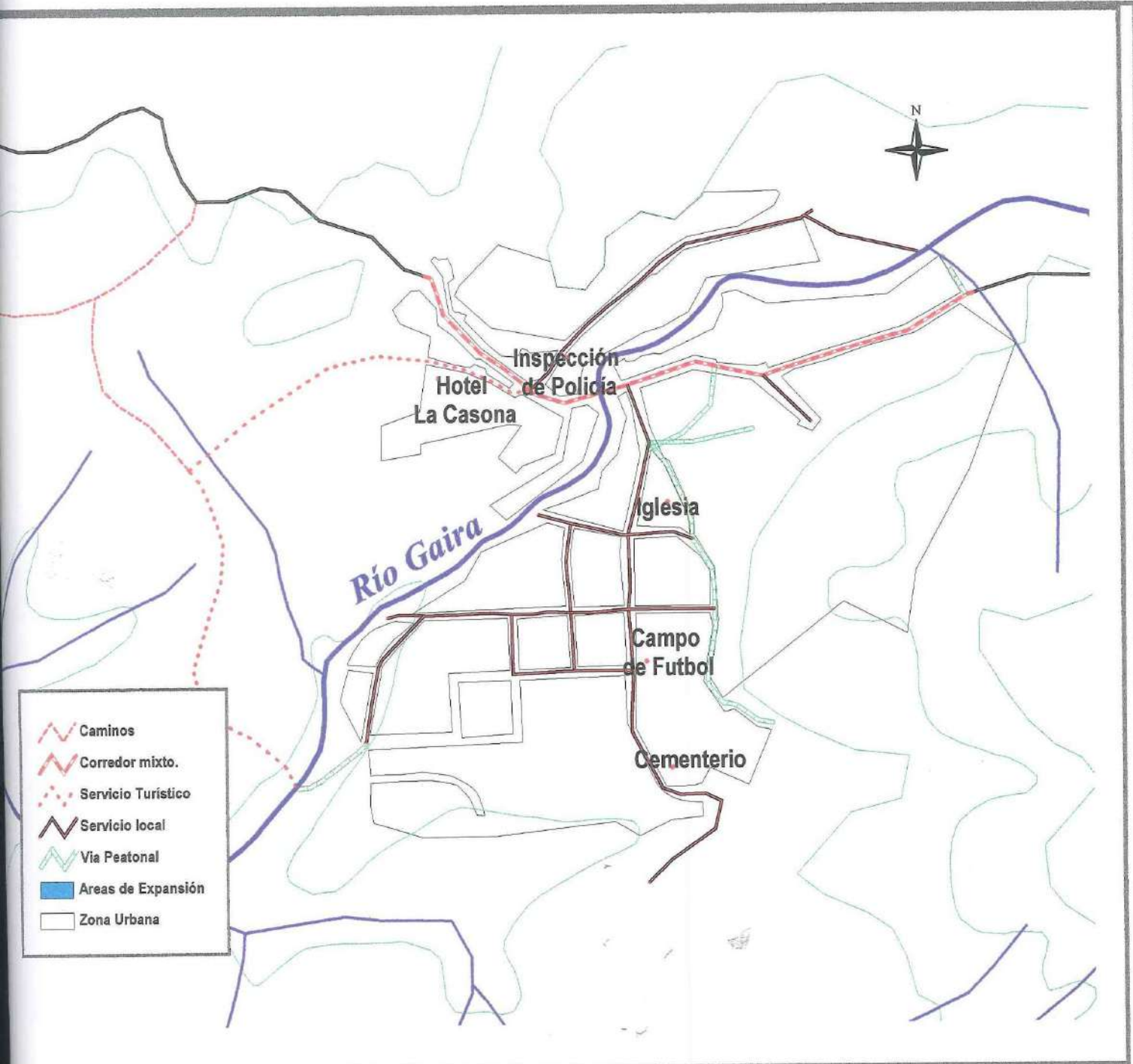
Secretaría de Planeación Distrital Santa Marta D.T.C.H.  
**PLAN DE ORDENAMIENTO TERRITORIAL 2000 - 2009**  
**CABECERA CORREGIMENTAL DE MINCA**

CARTOGRAFIA BASE:  
 Plano de la Ciudad de Santa Marta IGAC. Esc: 1:10000, año 1993. (Planchas 1-2)  
 Carta Preliminar IGAC. Esc: 1:10000, año 1998. (Planchas 1-2)

**MAPA DE PERIMETRO URBANO**

Escala 1:10000





Secretaría de Planeación Distrital Santa Marta D.T.C.H.  
**PLAN DE ORDENAMIENTO TERRITORIAL 2000 - 2009**  
**CABECERA CORREGIMENTAL DE MINCA**

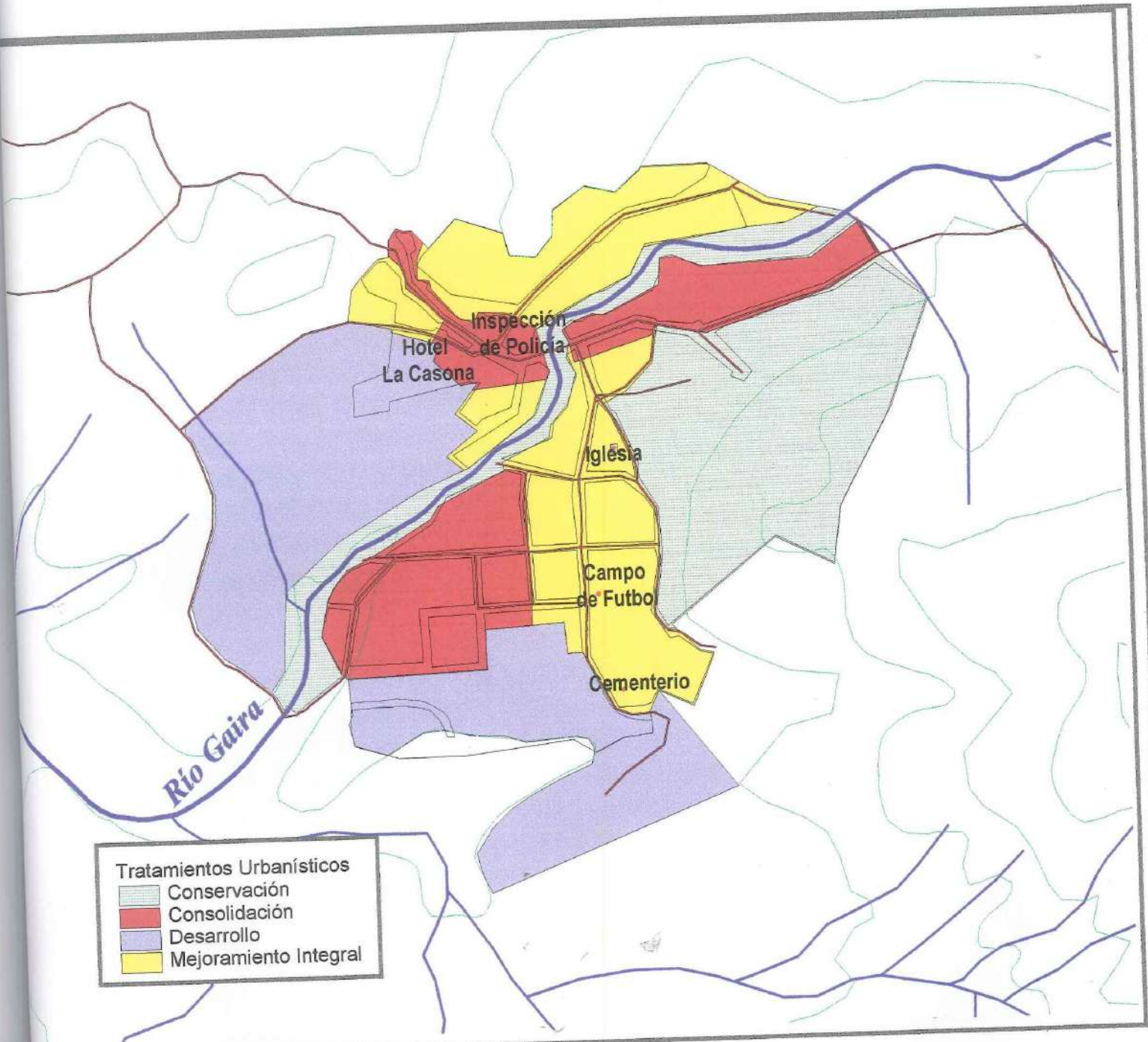
CARTOGRAFIA BASE:  
 Plano de la Ciudad de Santa Marta (IGAC. Esc: 1:10000, año 1993, ( Planchas 1-2 )  
 Carta Preliminar IGAC. Esc: 1:10000, año 1988 ( Planchas 1-2 )

**MAPA DE SISTEMA VIAL**

Escala 1:10000



Elaborado por la Oficina de Planeación y Desarrollo Urbano



- Tratamientos Urbanísticos**
- Conservación
  - Consolidación
  - Desarrollo
  - Mejoramiento Integral

Secretaría de Planeación Distrital Santa Marta D.T.C.H.  
**PLAN DE ORDENAMIENTO TERRITORIAL 2000 - 2009**  
**CABECERA CORREGIMENTAL DE MINCA**

CARTOGRAFIA BASE:  
 Plano de la Ciudad de Santa Marta IGAC, Esc. 1:10000, año 1993. ( Planchas 1-2 )  
 Carta Preliminar IGAC, Esc. 1:10000, año 1998 ( Planchas 1-2 )

**MAPA DE ACCIONES DE TRATAMIENTO URBANISTICO UFCC3-03**

