

Secretaría de Planeación Distrital Santa Marta D.T.C.H.
**PLAN DE ORDENAMIENTO
 TERRITORIAL 2000 - 2009**
CABECERA CORREGIMENTAL DE TAGANGA

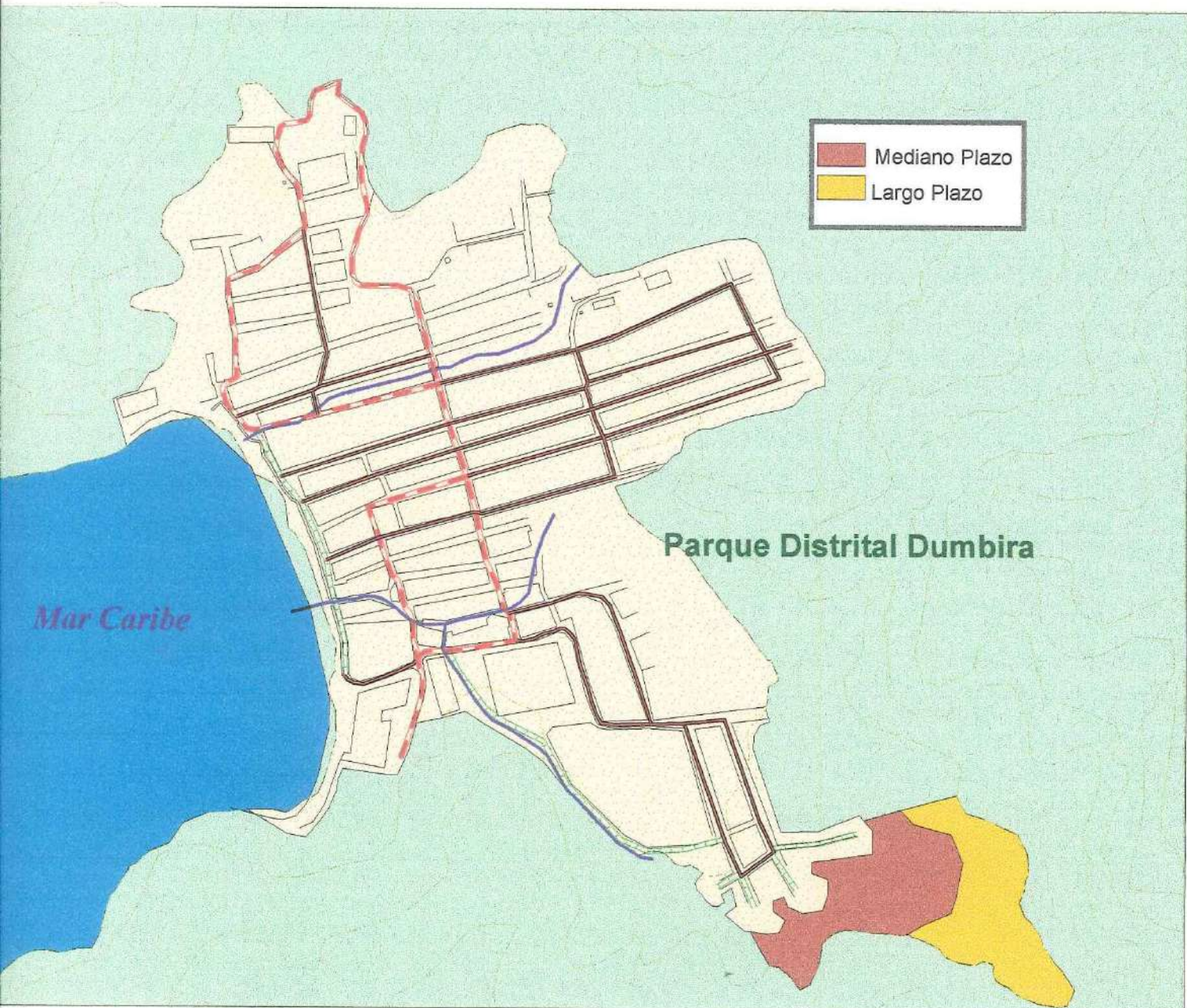
CARTOGRAFIA BASE:
 Plano de la Ciudad de Santa Marta IGAC, Esc. 1:10000, año 1993, (Planchas 1-2)
 Carta Preliminar IGAC, Esc. 1:10000, año 1999 (Planchas 1-2)

MAPA DE ESTRUCTURA URBANA

UFCC4-02
 Escala 1:10000



MADECO por la Unidad de Planeación Distrital



Secretaría de Planeación Distrital Santa Marta D.T.C.H.
**PLAN DE ORDENAMIENTO
 TERRITORIAL 2000 - 2009**
CABECERA CORREGIMENTAL DE TAGANGA

CARTOGRAFIA BASE:
 Plano de la Ciudad de Santa Marta IGAC. Esc: 1:10000, año 1993. (Planchas 1-2)
 Carta Preliminar IGAC. Esc: 1:10000, año 1998 (Planchas 1-2)

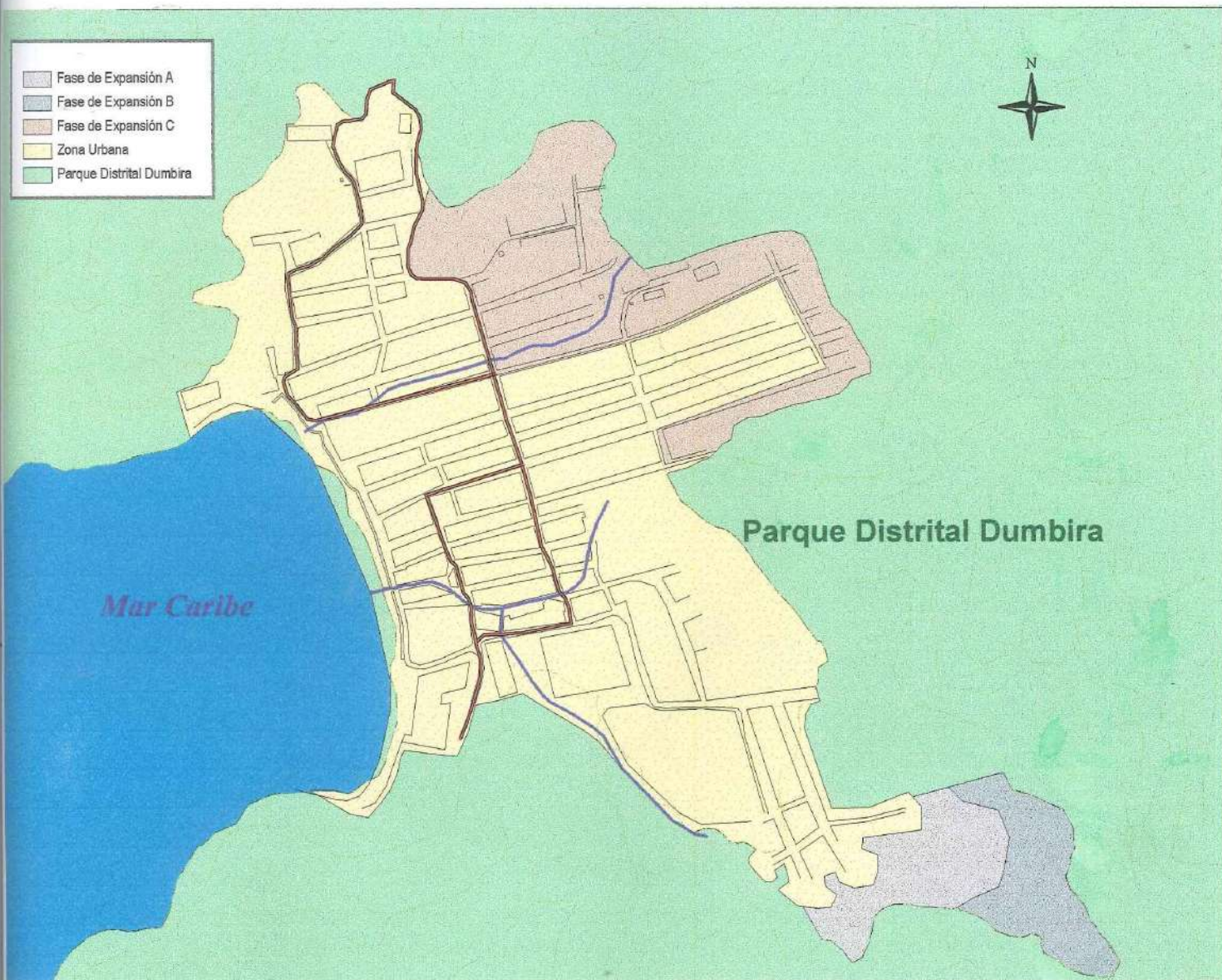
**MAPA DE DESARROLLO DE
 VIVIENDA DE INTERES
 SOCIAL
 UFCC4-06**

Escala Gráfica

100 0 100 200 Meters



Elaborado por la Secretaría Distrital de Planeación

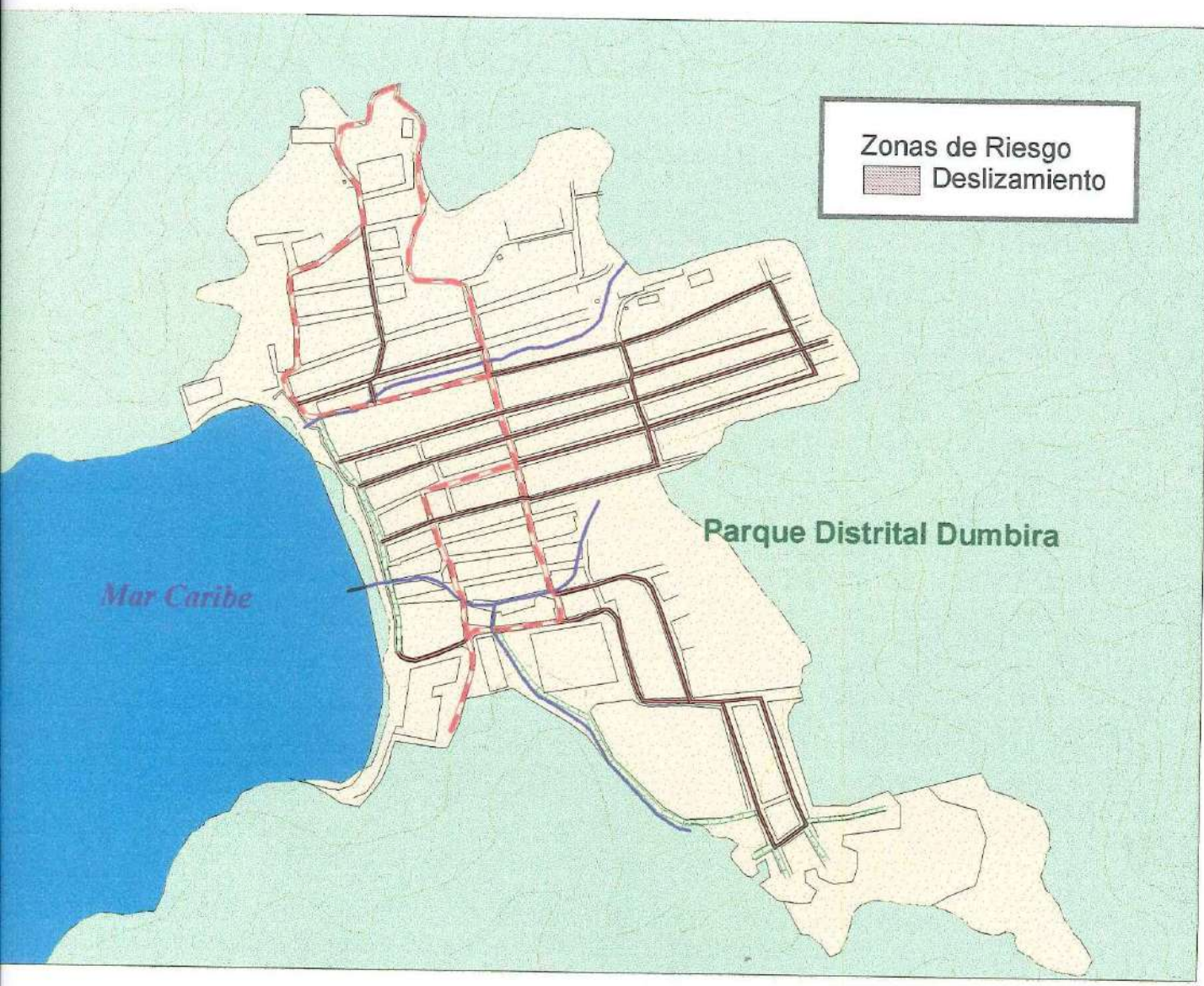


Secretaría de Planeación Distrital Santa Marta D.T.C.H.
**PLAN DE ORDENAMIENTO
 TERRITORIAL 2000 - 2009**
CABECERA CORREGIMENTAL DE TAGANGA

CARTOGRAFIA BASE:
 Plano de la Ciudad de Santa Marta IGAC. Esc: 1:10000, año 1993. (Planchas 1-2)
 Carta Preliminar IGAC. Esc: 1:10000, año 1998 (Planchas 1-2)

MAPA DE PERIMETRO URBANO
UFCC4-01
 Escala 1:10000





Secretaría de Planeación Distrital Santa Marta D.T.C.H.
PLAN DE ORDENAMIENTO TERRITORIAL 2000 - 2009
CABECERA CORREGIMENTAL DE TAGANGA

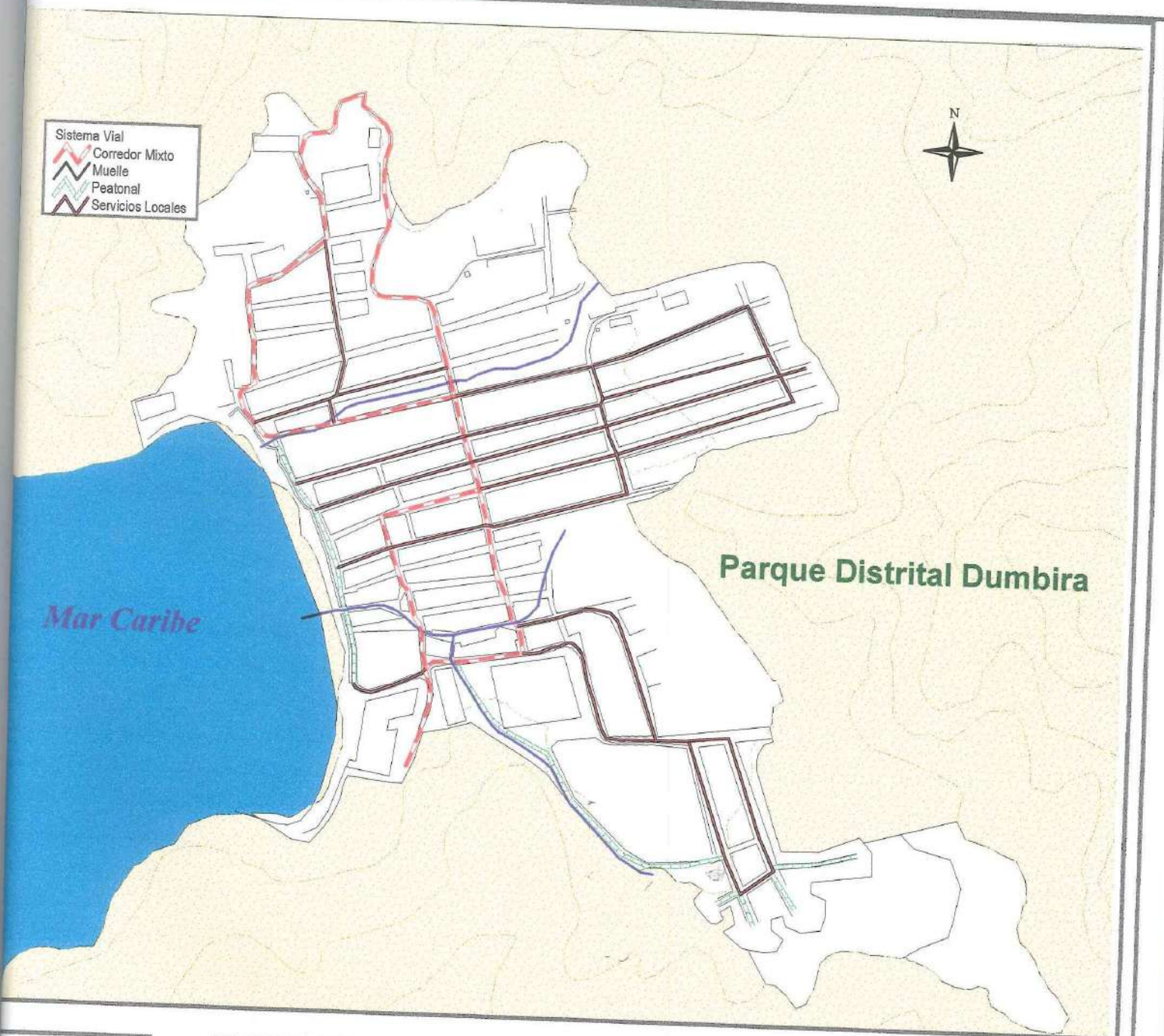
CARTOGRAFIA BASE:
 Plano de la Ciudad de Santa Marta IGAC. Esc: 1:10000, año 1993. (Planchas 1-2)
 Carta Preliminar IGAC. Esc: 1:10000, año 1998 (Planchas 1-2)

MAPA DE ZONAS DE RIESGO
UFCC4-07

Escala 1:10000



- Sistema Vial**
-  Corredor Mixto
 -  Muelle
 -  Peatonal
 -  Servicios Locales

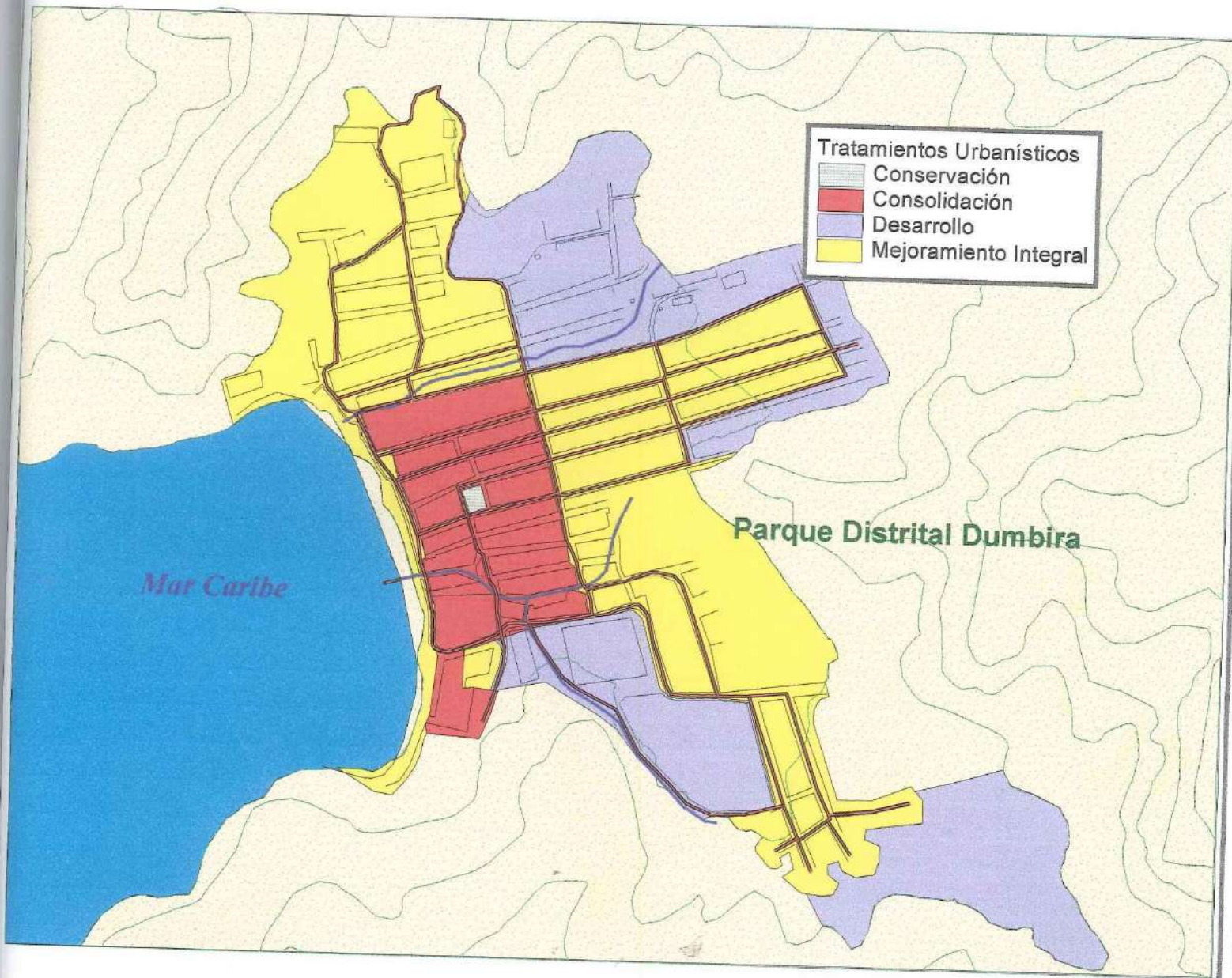


Secretaría de Planeación Distrital Santa Marta D.T.C.H.
PLAN DE ORDENAMIENTO TERRITORIAL 2000 - 2009
CABECERA CORREGIMENTAL DE TAGANGA

CARTOGRAFIA BASE:
 Plano de la Ciudad de Santa Marta IGAC. Esc: 1:10000, año 1993. (Planchas 1-2.)
 Carta Preliminar IGAC. Esc: 1:10000, año 1998 (Planchas 1-2)

MAPA DE SISTEMA VIAL
UFCC4-04
 Escala 1:10000





Tratamientos Urbanísticos

- Conservación
- Consolidación
- Desarrollo
- Mejoramiento Integral

Mar Caribe

Parque Distrital Dumbira

Secretaría de Planeación Distrital Santa Marta D.T.C.H.
PLAN DE ORDENAMIENTO TERRITORIAL 2000 - 2009
CABECERA CORREGIMENTAL DE TAGANGA

CARTOGRAFIA BASE:
 Plano de la Ciudad de Santa Marta IGAC, Esc: 1:10000, año 1993 (Planchas 1-2)
 Carta Preliminar IGAC, Esc: 1:10000, año 1998 (Planchas 1-2)

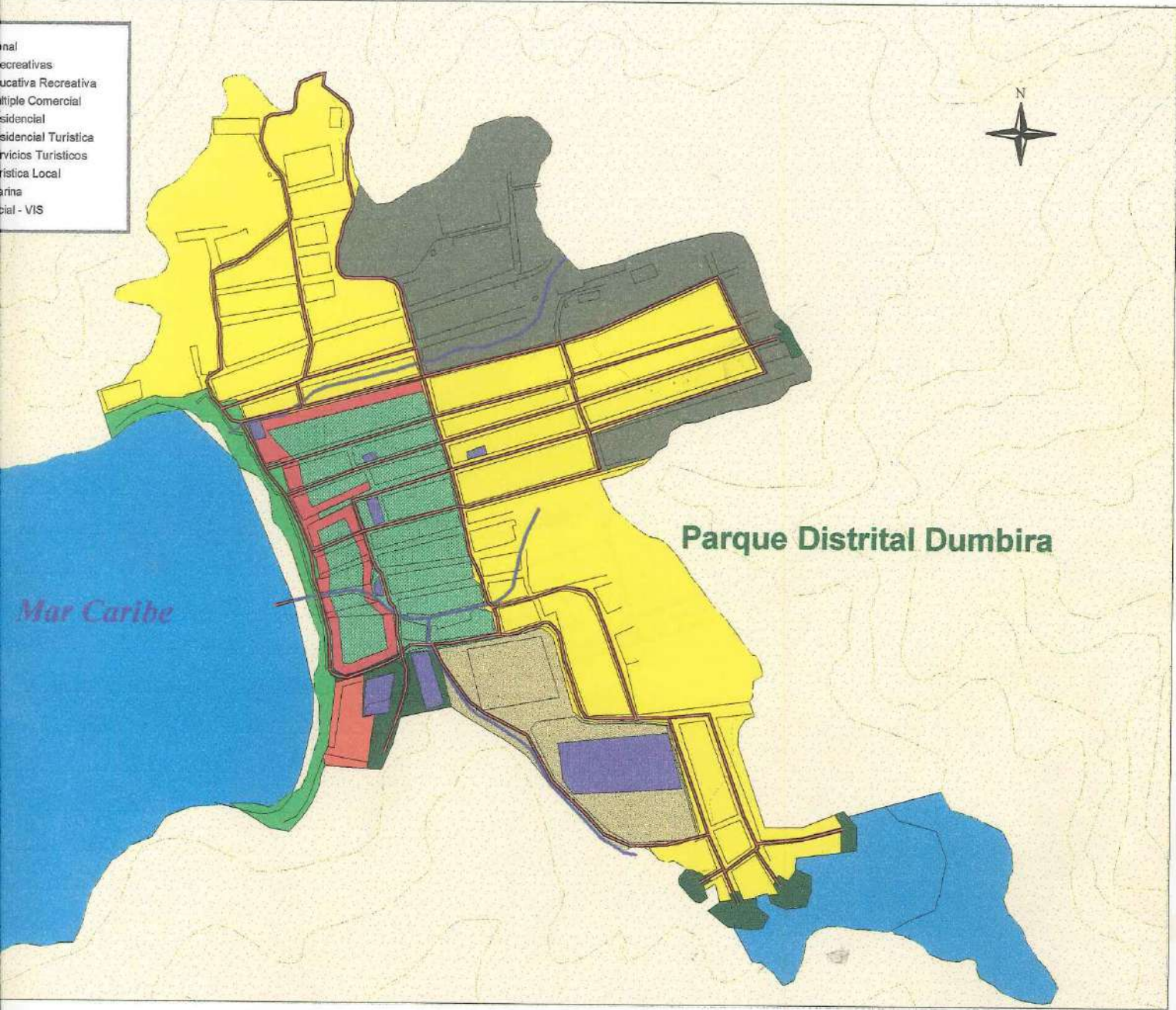
MAPA DE ACCIONES DE TRATAMIENTO URBANISTICO

UFCC4-03

Escala 1:10000



onal
 ecreativas
 ucativa Recreativa
 ultipl Comercial
 idencial
 idencial Turística
 rvidios Turísticos
 rística Local
 arina
 cial - VIS



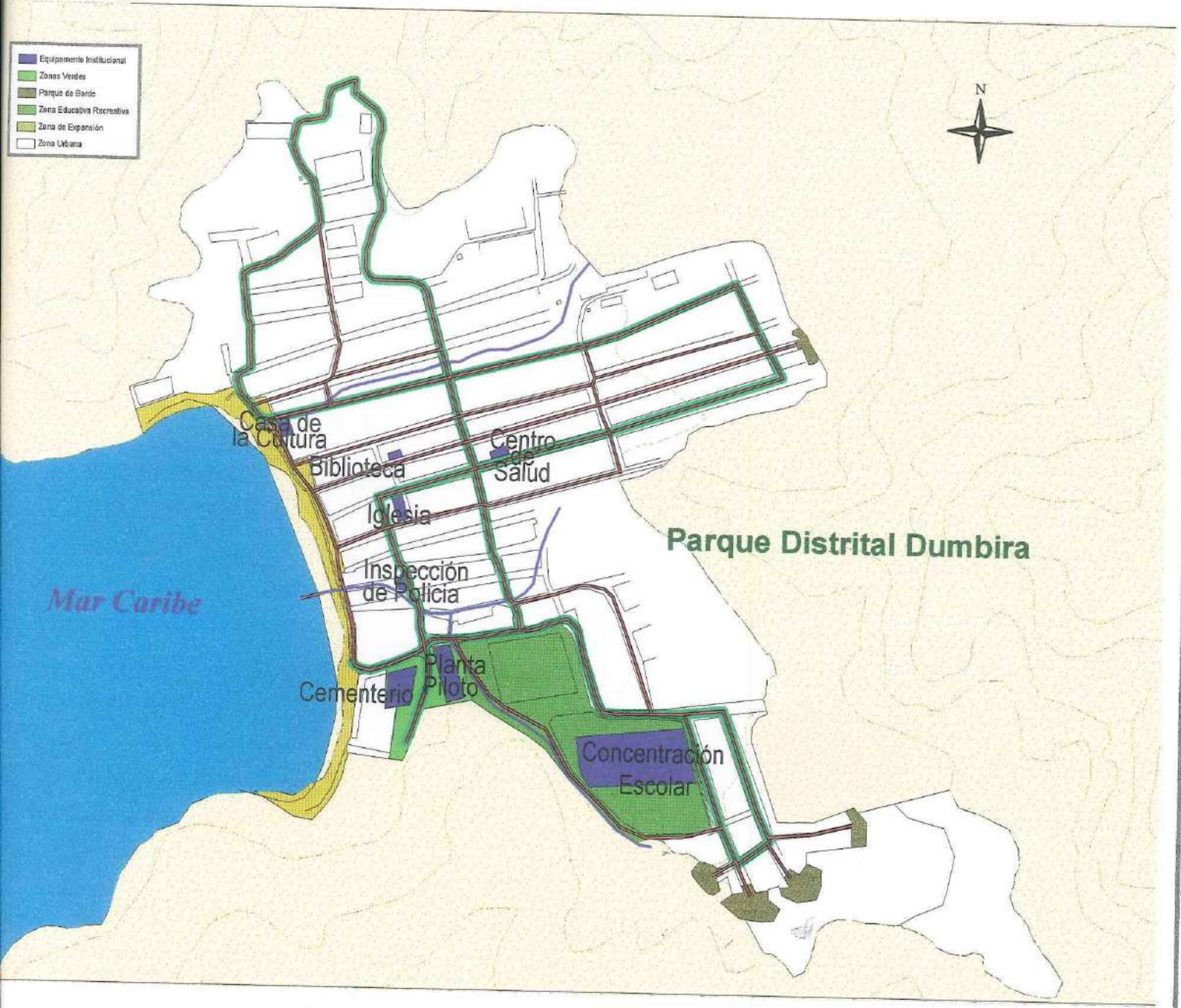
Parque Distrital Dumbira

Mar Caribe

Secretaría de Planeación Distrital Santa Marta D.T.C.H.
**PLAN DE ORDENAMIENTO
 TERRITORIAL 2000 - 2009**
CABECERA CORREGIMENTAL DE TAGANGA
CARTOGRAFIA BASE:
 Plano de la Ciudad de Santa Marta IGAC, Esc: 1:10000, año 1993. (Planchas 1-2)
 Carta Preliminar IGAC, Esc: 1:10000, año 1998 (Planchas 1-2)

MAPA DE USOS DEL SUELO
 Escala 1:10000
 100 0 100 Meters

- Equipamiento Institucional
- Zonas Verdes
- Parque de Bordo
- Zona Educativa Recreativa
- Zona de Expansión
- Zona Urbana


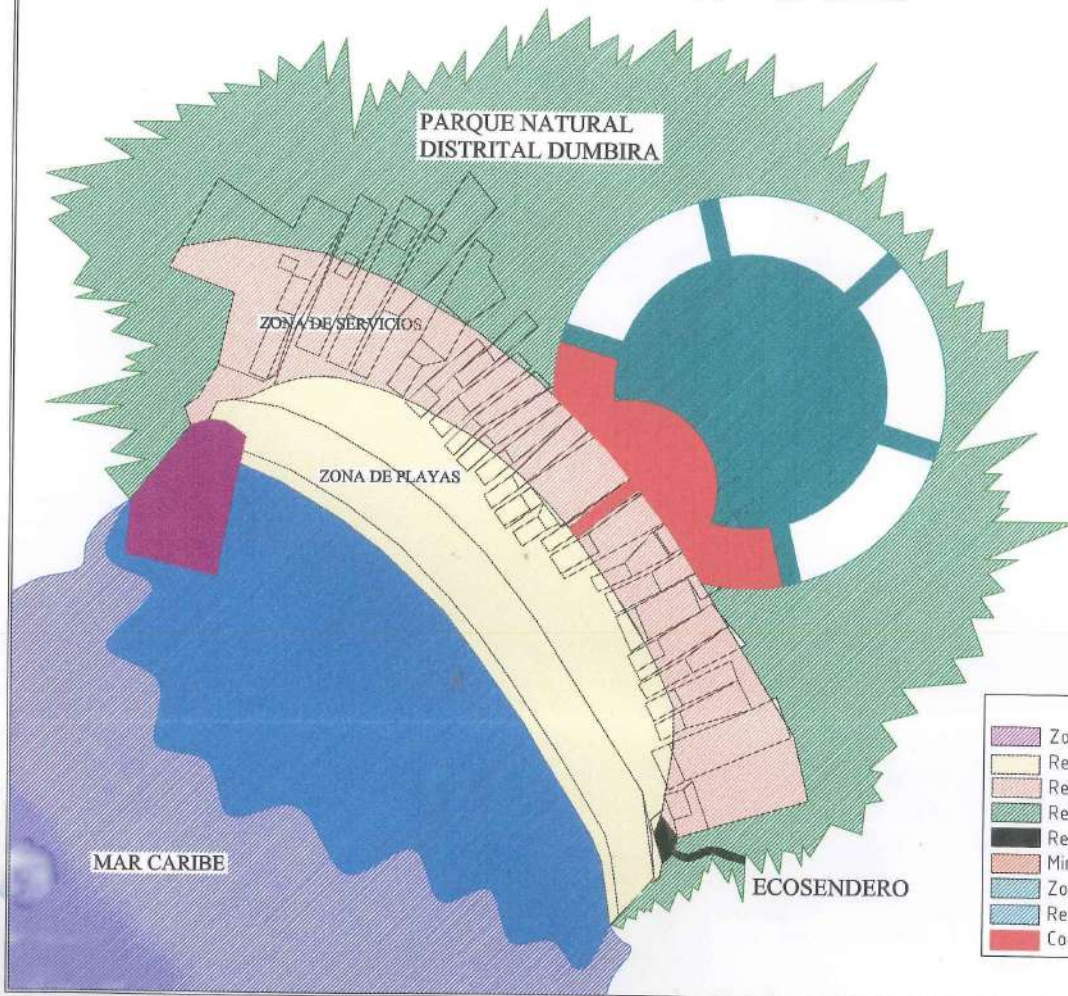


Secretaría de Planeación Distrital Santa Marta D.T.C.H.
PLAN DE ORDENAMIENTO TERRITORIAL 2000 - 2009
CABECERA CORREGIMENTAL DE TAGANGA
CARTOGRAFIA BASE:
 Plano de la Ciudad de Santa Marta IGAC. Esc: 1:10000, año 1993. (Planchas 1-2)
 Carta Preliminar IGAC. Esc: 1:10000, año 1998. (Planchas 1-2)

MAPA DE ESPACIO PUBLICO
UFCC4-05
 Escala 1:10000

100 0 100 200 Meters

PLAYA GRANDE

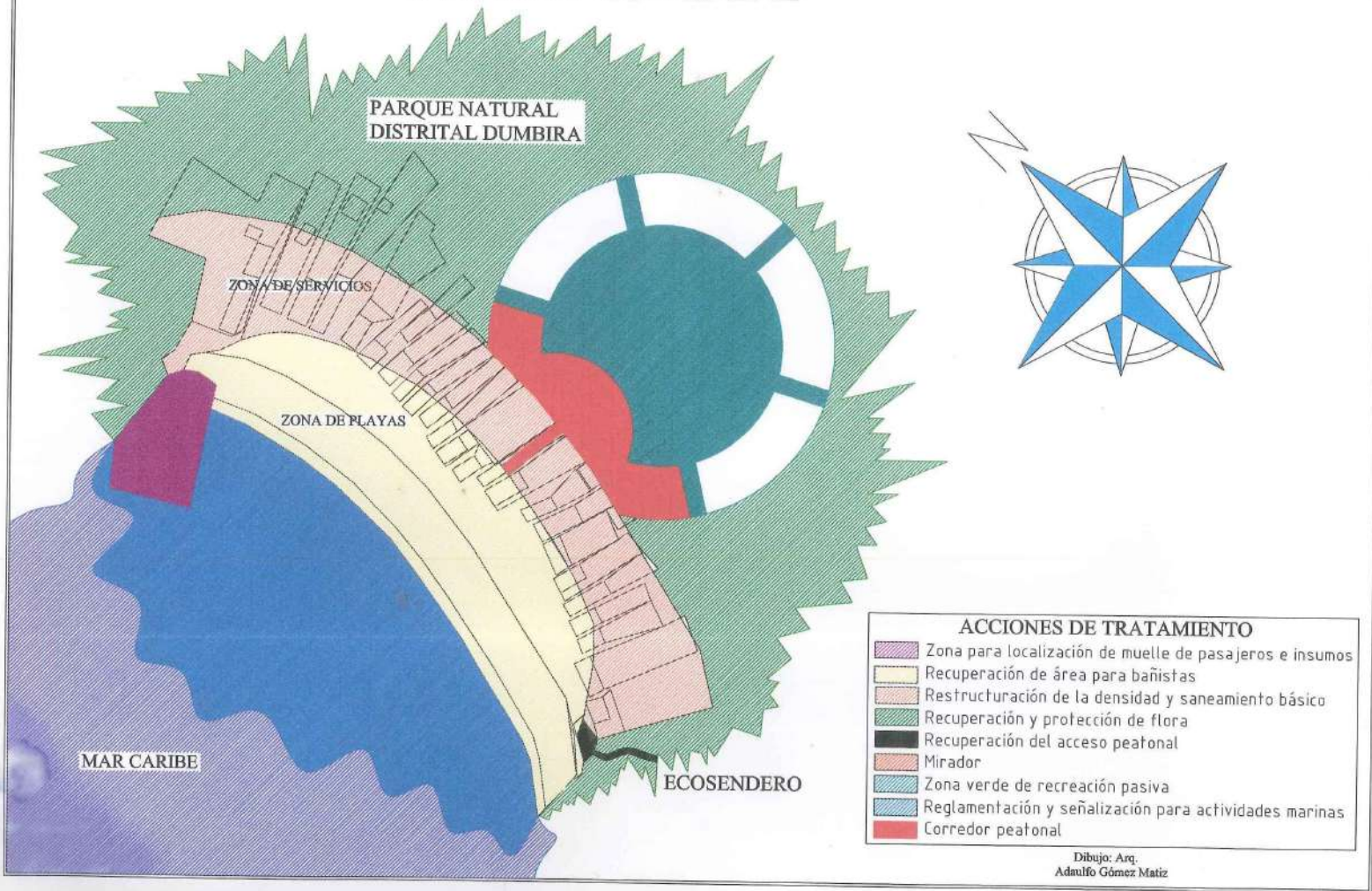


ACCIONES DE TRATAMIENTO

	Zona para localización de muelle de pasajeros e insumos
	Recuperación de área para bañistas
	Reestructuración de la densidad y saneamiento básico
	Recuperación y protección de flora
	Recuperación del acceso peatonal
	Mirador
	Zona verde de recreación pasiva
	Reglamentación y señalización para actividades marinas
	Corredor peatonal

Dibujo: Arq.
Adolfo Gómez Matiz

PLAYA GRANDE



ACCIONES DE TRATAMIENTO

- Zona para localización de muelle de pasajeros e insumos
- Recuperación de área para bañistas
- Reestructuración de la densidad y saneamiento básico
- Recuperación y protección de flora
- Recuperación del acceso peatonal
- Mirador
- Zona verde de recreación pasiva
- Reglamentación y señalización para actividades marinas
- Corredor peatonal

Dibujo: Arq.
Adalfo Gómez Matiz